










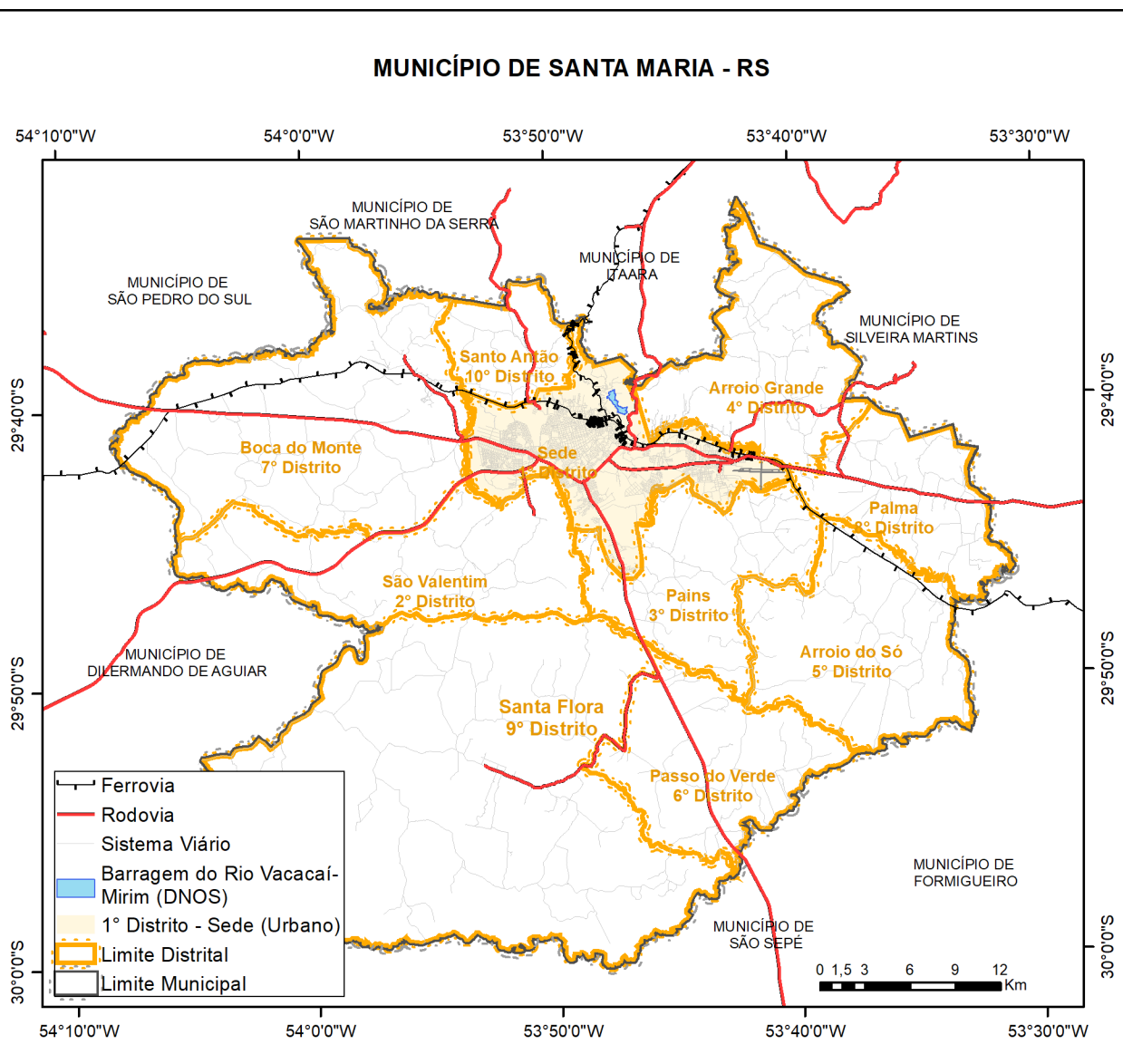
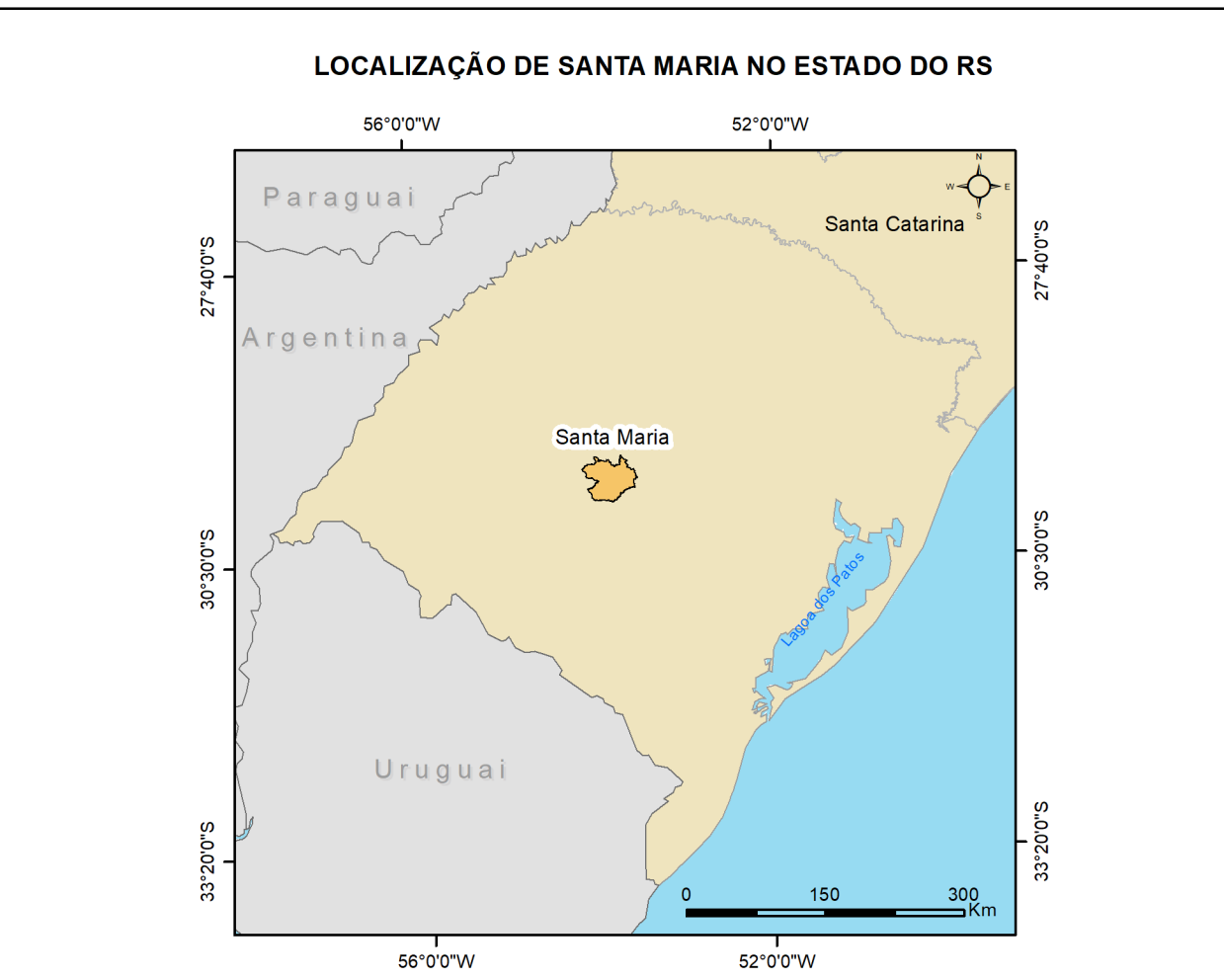


- ### CONVENÇÕES CARTOGRÁFICAS
- | | |
|-------------------------------------------------------------------------------------|------------------------------------------|
|  | Mototáxi |
|  | Táxi Ativo |
|  | Táxi Inativo |
|  | Rodovia |
|  | Ferrovia |
|  | Sistema Viário |
|  | Curso d'água |
|  | Reservatório e Curso d'água |
|  | Barragem do Rio Vacacal-
Mirim (DNOS) |
|  | Bairros 1º Distrito Sede |
|  | Limite Municipal |

DADOS TÉCNICOS:	
SISTEMA DE COORDENADAS: GEOGRÁFICAS	DATA DE EDIÇÃO AGOSTO/2023
SISTEMA VERTICAL: MAREGRÁFO DE INSTITUIÇÃO SC	ESCALA DO PROJETO: 1:18.000
SISTEMA DE REFERÊNCIA: SIRGAS 2000	
<p>ELABORADA A PARTIR DO LEVANTAMENTO AEROFOTOGRAFÉTICO ANO 2013 E CADASTRAL, ANO 2017.</p> <p>FORMAÇÕES MAPEADAS REFERENTES AO SISTEMA VIÁRIO CONTEMPLAM AS VIAS OFICIAIS E NÃO OFICIAIS.</p>	



	
iplan	INSTITUTO DE PLANEJAMENTO E GESTÃO MUNICIPAL SECRETARIA DE PLANEJAMENTO E GESTÃO
MAPA:	MAPA TEMÁTICO - LOCALIZAÇÃO DOS SERVIÇOS DE TAXI 1º DISTRITO - SEDE
FONTE DAS INFORMAÇÕES:	INSTITUTO DE PLANEJAMENTO DE SANTA MARIA SECRETARIA DE MUNICÍPIO DE MOBILIDADE URBANA DEPARTAMENTO AUTÔNOMO DE ESTRADAS DE RODAGEM RUA DE SÃO CARLOS Nº 100 - JARDIM AMÉRICA INSTITUTO BRASILEIRO DE GEOGRAFIA E ESTATÍSTICA AGENCIA NACIONAL DE TRANSPORTES TERRESTRES AGENCIA NACIONAL DE AGUAS
PREFEITO MUNICIPAL:	JORGE CLADISTONE POZZOBON
ELABORAÇÃO:	DIRETORIA DE INFORMAÇÕES IPLAN
ENDEREÇO:	RIA ANDRÉ MARQUES 827 - 1º ANDAR SALA VILA CIP 219/1-611 - FONE: (51) 3296 4430 (51)3296 4427
ENDEREÇO ELETRÔNICO:	iplan.santamaria.rs.gov.br E-MAIL: institucional@planteron.com.br