

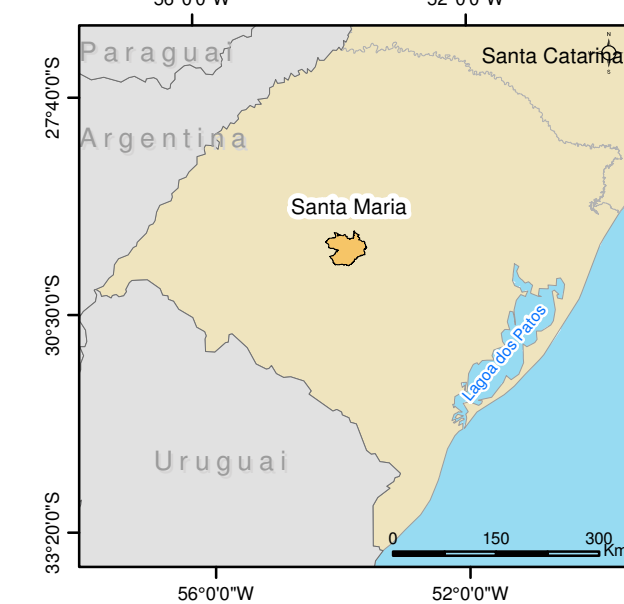
**CONVENÇÕES CARTOGRÁFICAS**

- Rodovia
- Sistema Viário
- Curso d'água
- Reservatório
- Tancredo Neves
- Bairros 1º Distrito Sede
- Limite Urbano - 1º Distrito Sede de Santa Maria

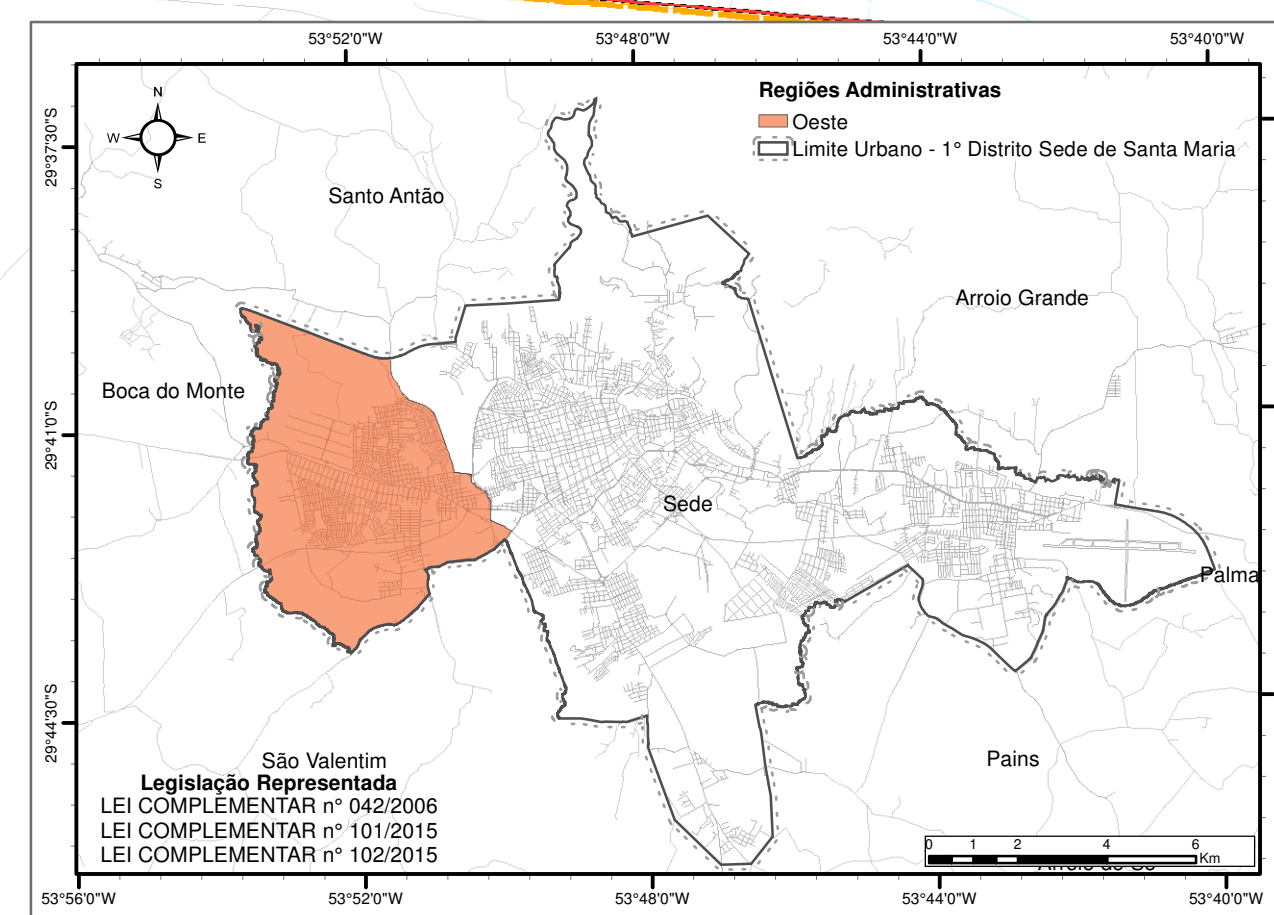
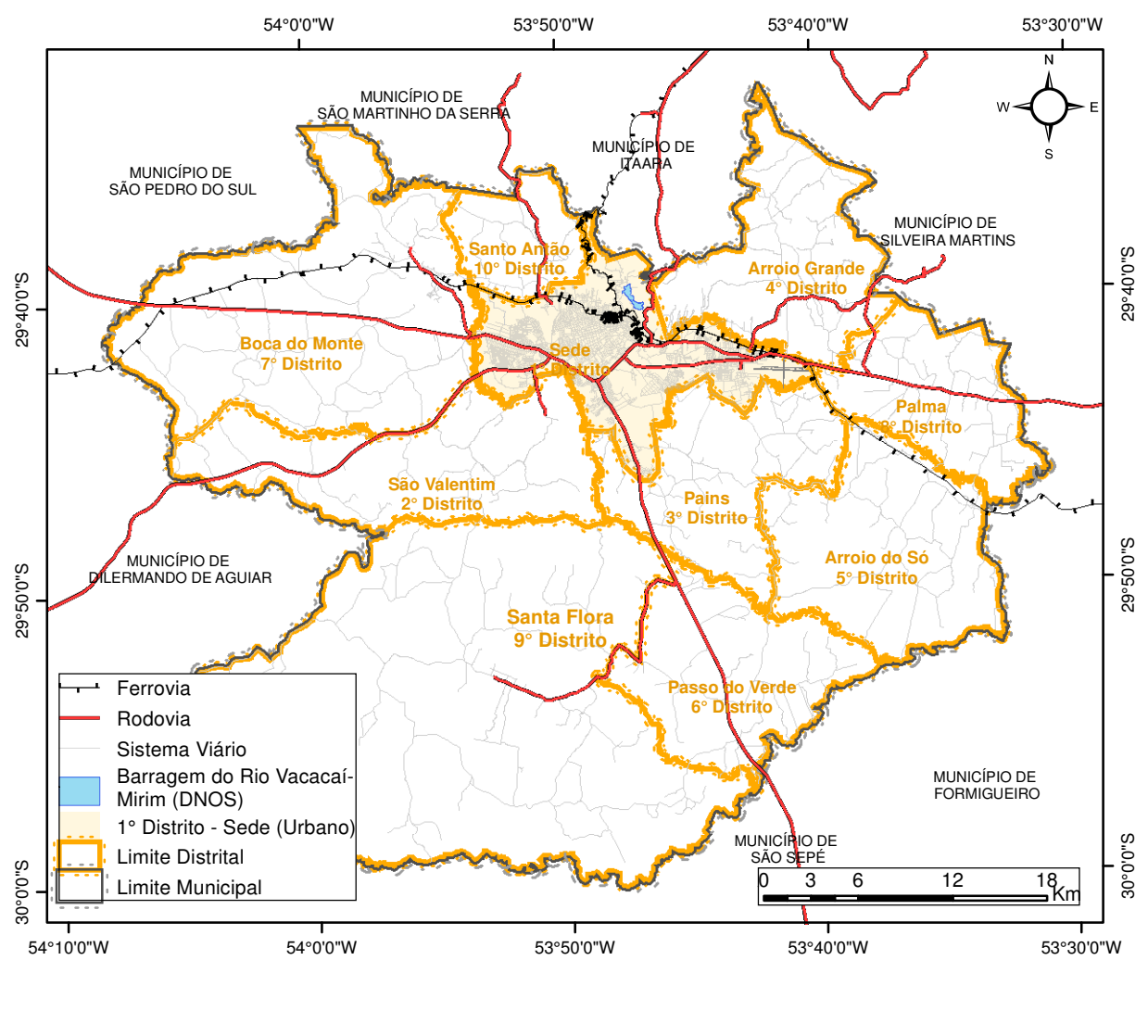
**DADOS TÉCNICOS:**

SISTEMA DE COORDENADAS: GEOGRÁFICAS  
 DATUM VERTICAL: MAREGRÁFO DE IMBITUBA/SC  
 ESCALA DO PROJETO: 1:5.500  
 SISTEMA DE REFERÊNCIA: SIRGAS 2000  
 DATA DE EDIÇÃO: JUNHO/2026  
 MAPA ELABORADO A PARTIR DO LEVANTAMENTO AEROFOTOGRAMÉTRICO ANO 2013 E CADASTRAL ANO 2017  
 AS INFORMAÇÕES MAPEADAS REFERENTES AO SISTEMA VIÁRIO CONTEMPLAM AS VIAS OFICIAIS E NÃO OFICIAIS.

**LOCALIZAÇÃO DE SANTA MARIA NO ESTADO DO RS**



**MUNICÍPIO SANTA MARIA - RS**



<b>MAPA:</b> 62 - REGIÃO ADMINISTRATIVA OESTE BAIRRO TANCREDO NEVES	
<b>FONTE DAS INFORMAÇÕES:</b> SECRETARIA DE MUNICÍPIO DE URBANISMO E PROJETOS DEPARTAMENTO AUTÔNOMO DE ESTRADAS DE RODAGEM FUNDAÇÃO ESTADUAL DE PROTEÇÃO AMBIENTAL INSTITUTO BRASILEIRO DE GEOGRAFIA E ESTATÍSTICA AGÊNCIA NACIONAL DE TRANSPORTES TERRESTRES AGÊNCIA NACIONAL DE ÁGUAS	
<b>PREFEITO:</b> RODRIGO DECIMO	<b>SECRETÁRIO:</b> GUILHERME SCHNEIDER
<b>ELABORAÇÃO:</b> SUPERINTENDÊNCIA DE URBANISMO COORDENADORIA DE INFORMAÇÕES E DADOS	<b>DATA:</b> JUNHO/2026
<b>ENDEREÇO ELETRÔNICO:</b> urbanismo.santamaria.rs.gov.br <b>ENDEREÇO:</b> RUA ANDRÉ MARQUES 820, 10º ANDAR SALA 1004 CEP 97010-041. TELEFONE: (51) 3174-1582 <b>EMAIL:</b> surb.smup@santamaria.rs.gov.br	